

**АДМИНИСТРАЦИЯ
ИНСАРСКОГО МУНИЦИПАЛЬНОГО РАЙОНА
РЕСПУБЛИКИ МОРДОВИЯ**

ПОСТАНОВЛЕНИЕ

г. Инсар

от 24.05.2022 г.

№ 166

Об утверждении схемы размещения
рекламных конструкций на территории
Инсарского муниципального района
Республики Мордовия

В соответствии с Федеральным законом от 06.10.2003г. №131-ФЗ «Об общих принципах организации местного самоуправления в Российской Федерации», ч.5.8 статьи 19 Федерального закона от 13.03.2006 г. №38-ФЗ «О рекламе», Постановлением Правительства РФ от 03.12.2014 г. №1300 «Об утверждении перечня видов объектов, размещение которых может осуществляться на землях или земельных участках, находящихся в государственной или муниципальной собственности, без предоставления земельных участков и установления сервитутов», Администрация Инсарского муниципального района Республики Мордовия

ПОСТАНОВЛЯЕТ:

1. Утвердить прилагаемую схему размещения рекламных конструкций на территории Инсарского муниципального района Республики Мордовия.
2. Контроль за исполнением настоящего постановления возложить на Акимова А.В. - заместителя начальника, заведующего отделом строительства, архитектуры и ЖКХ управления строительства, архитектуры, ЖКХ и дорожного хозяйства администрации Инсарского муниципального района.

Глава Инсарского
муниципального района



Х.Ш. Якуббаев



**Схема
размещения рекламных конструкций на территории Инсарского
муниципального района Республики Мордовия**

Общая часть

1. Схема размещения рекламных конструкций на территории городского поселения Инсар Инсарского муниципального района Республики Мордовия разработана с учетом требований Федерального закона от 13.03.2006 г. № 38-ФЗ «О рекламе» (в ред. от 07.05.2013 г.), постановления Правительства Республики Мордовия от 12.08.2013 г. № 334 «О мерах по реализации положений Федерального закона от 13 марта 2006 г. № 38-ФЗ «О рекламе», ГОСТа 52044-2003 Наружная реклама на автомобильных дорогах и территориях городских и сельских поселений. Общие технические требования к средствам наружной рекламы. Правила размещения». Размещение рекламных конструкций на территории городского поселения Инсар Инсарского муниципального района Республики Мордовия, не утвержденных схемой не допускается.

2. Схема размещения рекламных конструкций Инсарского муниципального района Республики Мордовии состоит из:

- 1) схемы размещения рекламных конструкций на территории городского поселения Инсар Инсарского муниципального района Республики Мордовия,
- 2) схемы размещения рекламных конструкций на территории сельских поселений Инсарского муниципального района Республики Мордовия.

3. Схема размещения рекламных конструкций не противоречит генеральному плану городского поселения Инсар Инсарского муниципального района Республики Мордовия, утвержденному решением Совета депутатов городского поселения Инсар от 29 марта 2010 года №5, Правилам землепользования и застройки городского поселения Инсар Инсарского муниципального района Республики Мордовия, утвержденным решением Совета депутатов городского поселения Инсар от 27 декабря 2011 года №14 (с изменениями от 20 октября 2020 года №58/259) и обеспечивает соблюдение внешнего архитектурного облика сложившейся застройки, градостроительных норм и правил, требований безопасности, а также содержит карты размещения рекламных конструкций с указанием типов и видов рекламных конструкций, площади информационных полей, фотодокументов, подтверждающих соблюдение внешнего архитектурного облика сложившейся застройки (в зависимости от места и времени размещения конструкций: фотографии места размещения рекламной конструкции, то же с

использованием компьютерного монтажа в отношении планируемых к размещению конструкций). Допускается размещение объектов наружной рекламы, выполненных по индивидуальным проектам, а также конструкции предприятий потребительского рынка, номенклатура которых может определяться международными торговыми и другими обязательствами.

4. Схема размещения рекламных конструкций разработана в целях усиления контроля за процессом формирования благоприятной архитектурной и информационной среды, установкой и эксплуатацией объектов наружной рекламы, поскольку сфера наружной рекламы охватывает большой круг аудитории, права которой тем или иным способом затрагивают при распространении наружной рекламы. Задача органа местного самоуправления - организовать рекламную деятельность на территории Инсарского муниципального района в соответствии с нормами действующего законодательства и с учетом соблюдения интересов всех участников деятельности. Поскольку наружная реклама рассчитана на визуальное восприятие информации гражданами, в большинстве случаев находящимися на улице и являющимися участниками дорожного движения, необходимо также обеспечить безопасность дорожного движения. Размещение рекламных конструкций на территории муниципального района должно быть упорядочено, соответствовать сложившемуся архитектурному облику застройки поселений, а также соответствовать действующему законодательству. Рекламные конструкции, установленные без разрешения органа местного самоуправления муниципального района, в непосредственной близости от автомобильной дороги, а также от стоящих рядом рекламных конструкций могут привести к следующим негативным последствиям:

- увеличение информационной нагрузки на жителей района;
- нарушение внешнего архитектурного облика сложившейся застройки поселений;
- увеличение риска падения самовольно установленных рекламных конструкций;
- увеличение количества дорожно-транспортных происшествий;
- нарушение прав физических и юридических лиц, осуществляющих на территории муниципального района предпринимательскую деятельность в области размещения объектов наружной рекламы.

5. Схемы размещения рекламных конструкций или вносимые в них изменения предварительно согласовываются с органами государственной власти Республики Мордовия.

6. Схема размещения рекламных конструкций, расположенных на дорогах федерального значения, республиканского значения разрабатывается с учетом требований к размещению, установке рекламных конструкций в границах полосы отвода автомобильных дорог общего пользования федерального значения, а также подлежит обязательному согласованию с собственником либо с другим лицом, за которым собственником закреплено недвижимое имущество на праве хозяйственного ведения, праве оперативного управления или ином вещном праве.

7. Схема размещения рекламных конструкций, расположенных на автомобильных дорогах городского поселения Инсар, Инсарского муниципального района Республики Мордовия разрабатывается с учетом требований "ГОСТ Р 52044-















2003. Государственный стандарт Российской Федерации. Наружная реклама на автомобильных дорогах и территориях городских и сельских поселений. Общие технические требования к средствам наружной рекламы. Правила размещения" (принят и введен в действие Постановлением Госстандарта России от 22.04.2003 N 124-ст) (ред. от 29.02.2016).





8. Схема размещения рекламных конструкций является открытой и общедоступной, подлежит обязательному опубликованию в порядке, установленном законодательством.

9. После утверждения схемы размещения рекламных конструкций, торги на право заключения договоров на установку и эксплуатацию рекламных конструкций на земельном участке, который находится в государственной собственности, муниципальной собственности или государственная собственность на который не разграничена, а также на здании или ином недвижимом имуществе, находящихся в собственности Республики Мордовия или муниципальной собственности, проводятся только в отношении рекламных конструкций, указанных в данной схеме.



10. В демонстрационном материале территория городского поселения представлена в виде ситуационного плана, который разбит на квадраты, в пределах каждого квадрата расположены рамки. В пределах одной или двух рамок отображается: объект рекламы (согласно условным обозначениям), номер (сквозная нумерация), место расположения рекламной конструкции, тип конструкции, вид конструкции, формат информационного поля, описание конструкции.

Условные обозначения:

существующая конструкция	планируемая конструкция	наименование
		- щит (3,0x6,0м)
		- щит индивидуального изготовления
		- «Сити-формат» (S информационного поля 4,32кв.м)
		- «Формат «Билборд» (S информационного поля 54,0 кв.м)
		- пиллар
		- щит индивидуального изготовления
		- формат «Брандмауэр»

№ квадрата на карте	№ точки на карте	Место расположения рекламной конструкции	S информац поля (кв.м.)	Тип и вид рекламной конструкции	Технические характеристики рекламной конструкции	Фотофиксация	Фотофиксация
1.6	1	РМ, г. Инсар, автодорога Инсар-Кадошкино, в 250 метрах, от поворота на территорию Филиал ОАО «Мордовавтодор» Инсарская, по направлению на север (левая сторона по направлению движения).	36,0 кв.м.	Отдельно стоящая щитовая установка (2 стороны).	Профильная труба круглого сечения. Фундамент - заглубляемый. Без освещения.		
1.91	2	РМ, г. Инсар, автодорога Инсар-Кадошкино, в 47 метрах от поворота на пер.Пионерский, по направлению на север (правая сторона по направлению движения).	36,0 кв.м.	Отдельно стоящая щитовая установка (2 стороны).	Профильная труба круглого сечения. Фундамент - заглубляемый. Без освещения.		

1.4	3	<p>РМ, г. Инсар, автодорога Инсар-Ямщина, в 500 метрах от перекрестка автомобильных дорог ул. Московская, ул. Транспортная по направлению на запад (левая сторона по направлению движения).</p>	36,0 кв.м.	Отдельно стоящая щитовая установка (2 стороны).	<p>Профильная труба круглого сечения. Фундамент - заглубляемый. Без освещения.</p>		
1.2.10	4	<p>РМ, г. Инсар, автодорога Инсар – с. Шадымо-Рыскино, в 260 метрах от поворота на ул. Мира, д. №1 (бывший леспромхоз) по направлению на восток (левая сторона по направлению движения).</p>	36,0 кв.м.	Отдельно стоящая щитовая установка (2 стороны).	<p>Профильная труба круглого сечения. Фундамент - заглубляемый. Без освещения.</p>		
2.2.14	5	<p>РМ, г. Инсар, пересечение ул. Советская, Гагарина, земельный участок, ул. Ю. Гагарина №34 «а».</p>	36,0 кв.м.	Отдельно стоящая щитовая установка (2 стороны).	<p>Профильная труба круглого сечения. Фундамент - заглубляемый. Без освещения.</p>		

2.57	6	РМ, г. Инсар, пересечение ул. Московская, Красноармейская, земельный участок, ул. Московская №110 «а».	36,0 кв.м.	Отдельно стоящая щитовая установка (2 стороны).	Профильная труба круглого сечения. Фундамент - заглубляемый. Без освещения.		
------	---	--	------------	---	---	---	---